

Allegato n° 8
Corrispondenza unità abitative posti auto

UNITA'	IDENTIFICAZIONE CATASTALE				Superficie (mq)	UNITA' IMMOBILIARE CORRISPONDENTE		
	Comparto	Foglio	P.IIa	Sub		Foglio	P.IIa	Sub
1	Isola A	5	1318	145	12,00	5	1311	39
2	Isola A	5	1318	2	12,00	5	1311	2
3	Isola A	5	1318	4	12,00	5	1311	4
4	Isola A	5	1318	3	12,00	5	1311	5
5	Isola A	5	1318	10	12,00	5	1311	12
6	Isola A	5	1318	21	12,00	5	1311	27
7	Isola A	5	1318	24	12,00	5	1311	28
8	Isola A	5	1318	148	12,00	5	1311	34
9	Isola A	5	1318	150	12,00	5	1311	40
10	Isola A	5	1318	167	12,00	5	1311	61
11	Isola B	5	1318	111	12,00	5	1295	12
12	Isola B	5	1318	120	12,00	5	1295	23
13	Isola B	5	1318	116	12,00	5	1295	27
14	Isola B	5	1318	123	12,00	5	1295	30
15	Isola B	5	1318	95	12,00	5	1295	43
16	Isola B	5	1318	89	12,00	5	1295	48
17	Isola B	5	1318	139	12,00	5	1295	60
18	Isola B	5	1318	135	12,00	5	1295	64
19	Isola B	5	1318	133	12,00	5	1295	67
20	Penisola C	5	1329	22	12,00	5	1326	8
21	Penisola C	5	1329	18	12,00	5	1326	19
22	Penisola C	5	1329	15	12,00	5	1326	25
23	Penisola D	5	1318	65	12,00	5	1302	48
24	Penisola D	5	1318	55	12,00	5	1302	34
25	Penisola D	5	1318	54	12,00	5	1302	35
26	Penisola D	5	1318	39	12,00	5	1302	16
27	Penisola D	5	1318	37	12,00	5	1302	15
28	Penisola D	5	1318	28	12,00	5	1302	3
29	Penisola D	5	1318	27	12,00	5	1302	4
30	Isola E	5	1530	8	13,00	5	1529	3
31	Isola E	5	1530	77	13,00	5	1529	14

UNITA'	IDENTIFICAZIONE CATASTALE				UNITA' IMMOBILIARE CORRISPONDENTE			
	Comparto	Foglio	P.Ila	Sub	Superficie (mq)	Foglio	P.Ila	Sub
32	Isola E	5	1530	26	13,00	5	1529	26
33	Isola E	5	1530	25	13,00	5	1529	27
34	Isola E	5	1530	28	13,00	5	1529	28
35	Isola E	5	1530	68	13,00	5	1529	32
36	Isola E	5	1530	42	13,00	5	1529	34
37	Isola E	5	1530	43	13,00	5	1529	35
38	Isola E	5	1530	38	13,00	5	1529	38
39	Isola E	5	1530	36	13,00	5	1529	40
40	Isola E	5	1530	35	13,00	5	1529	42
41	Isola E	5	1530	32	13,00	5	1529	46
42	Isola E	5	1530	37	13,00	5	1529	48
43	Isola E	5	1530	44	13,00	5	1529	54
44	Isola E	5	1530	67	13,00	5	1529	62
45	Isola E	5	1530	23	13,00	5	1529	74
46	Isola E	5	1530	53	13,00	5	1529	84
47	Isola E	5	1530	55	13,00	5	1529	86
48	Isola F	5	1531	125	13,00	5	1527	115
49	Isola F	5	1531	122	13,00	5	1527	4
50	Isola F	5	1531	123	13,00	5	1527	5
51	Isola F	5	1531	121	13,00	5	1527	7
52	Isola F	5	1531	117	13,00	5	1527	9
53	Isola F	5	1531	115	13,00	5	1527	11
54	Isola F	5	1531	116	13,00	5	1527	12
55	Isola F	5	1531	5	13,00	5	1527	16
56	Isola F	5	1531	7	13,00	5	1527	18
57	Isola F	5	1531	8	13,00	5	1527	20
58	Isola F	5	1531	11	13,00	5	1527	25
59	Isola F	5	1531	14	13,00	5	1527	27
60	Isola F	5	1531	16	13,00	5	1527	29
61	Isola F	5	1531	15	13,00	5	1527	30
62	Isola F	5	1531	18	13,00	5	1527	31

UNITA'	IDENTIFICAZIONE CATASTALE				Superficie (mq)	UNITA' IMMOBILIARE CORRISPONDENTE		
	Comparto	Foglio	P.IIa	Sub		Foglio	P.IIa	Sub
63	Isola F	5	1531	17	13,00	5	1527	32
64	Isola F	5	1531	19	13,00	5	1527	33
65	Isola F	5	1531	23	13,00	5	1527	37
66	Isola F	5	1531	22	13,00	5	1527	38
67	Isola F	5	1531	25	13,00	5	1527	39
68	Isola F	5	1531	24	13,00	5	1527	40
69	Isola F	5	1531	29	13,00	5	1527	44
70	Isola F	5	1531	28	13,00	5	1527	45
71	Isola F	5	1531	34	13,00	5	1527	53
72	Isola F	5	1531	36	13,00	5	1527	56
73	Isola F	5	1531	38	13,00	5	1527	58
74	Isola F	5	1531	76	13,00	5	1527	61
75	Isola F	5	1531	45	13,00	5	1527	118
76	Isola F	5	1531	77	13,00	5	1527	68
77	Isola F	5	1531	86	13,00	5	1527	80
78	Isola F	5	1531	95	13,00	5	1527	85
79	Isola F	5	1531	92	13,00	5	1527	86
80	Isola F	5	1531	93	13,00	5	1527	87
81	Isola F	5	1531	90	13,00	5	1527	88
82	Isola F	5	1531	91	13,00	5	1527	89
83	Isola F	5	1531	96	13,00	5	1527	93
84	Isola F	5	1531	105	13,00	5	1527	101
85	Isola F	5	1531	102	13,00	5	1527	102
86	Isola F	5	1531	112	13,00	5	1527	109
87	Isola F	5	1531	127	13,00	5	1527	112
88	Isola G	5	1531	49	13,00	5	1528	5
89	Isola G	5	1531	52	13,00	5	1528	6
90	Isola G	5	1531	51	13,00	5	1528	7
91	Isola G	5	1531	68	13,00	5	1528	17
92	Isola G	5	1531	72	13,00	5	1528	22
93	Isola G	5	1531	70	13,00	5	1528	24

UNITA'	IDENTIFICAZIONE CATASTALE				Superficie (mq)	UNITA' IMMOBILIARE CORRISPONDENTE		
	Comparto	Foglio	P.IIa	Sub		Foglio	P.IIa	Sub
94	Isola G	5	1531	58	13,00	5	1528	30
95	Isola G	5	1531	48	13,00	5	1528	33
96	Penisola H	5	1526	3	13,00	5	1525	5
97	Penisola H	5	1526	8	13,00	5	1525	9
98	Penisola H	5	1526	9	13,00	5	1525	10
99	Penisola H	5	1526	7	13,00	5	1525	12
100	Penisola H	5	1526	15	13,00	5	1525	17
101	Penisola H	5	1526	14	13,00	5	1525	20
102	Laguna Comparto B	5	1504	4	13,00	5	1506	1
103	Laguna Comparto B	5	1504	7	13,00	5	1503	1
104	Laguna Comparto B	5	1501	1	13,00	5	1502	1
105	Laguna Comparto B	5	1501	10	13,00	5	1500	1
106	Laguna Comparto B	3	1207	7	13,00	3	1206	1
107	Laguna Comparto B	5	1504	8	13,00	5	1507	1
108	Laguna Comparto B	5	1562	-	13,00	5	1546	1
109	Laguna Comparto B	5	1562	-	13,00	5	1547	1

Nota: Per le unità di cui ai nn° 108 e 109, il corrispondente parcheggio è da individuarsi nella particella n° 1562 del foglio n° 5, non ancora frazionata in sub.

POSTI AUTO AL FOGLIO N° 3 - PARTICELLA N° 1207

Sub.1	Sub.2	Sub.3	Sub.4	Sub.5	Sub.6	Sub.7	Sub.8	Sub.9
-------	-------	-------	-------	-------	-------	-------	-------	-------

106

In planimetria è indicato il numero
corrispondente dell'unità
immobiliare abbinata

POSTI AUTO AL FOGLIO N° 5 - PARTICELLA N° 1562

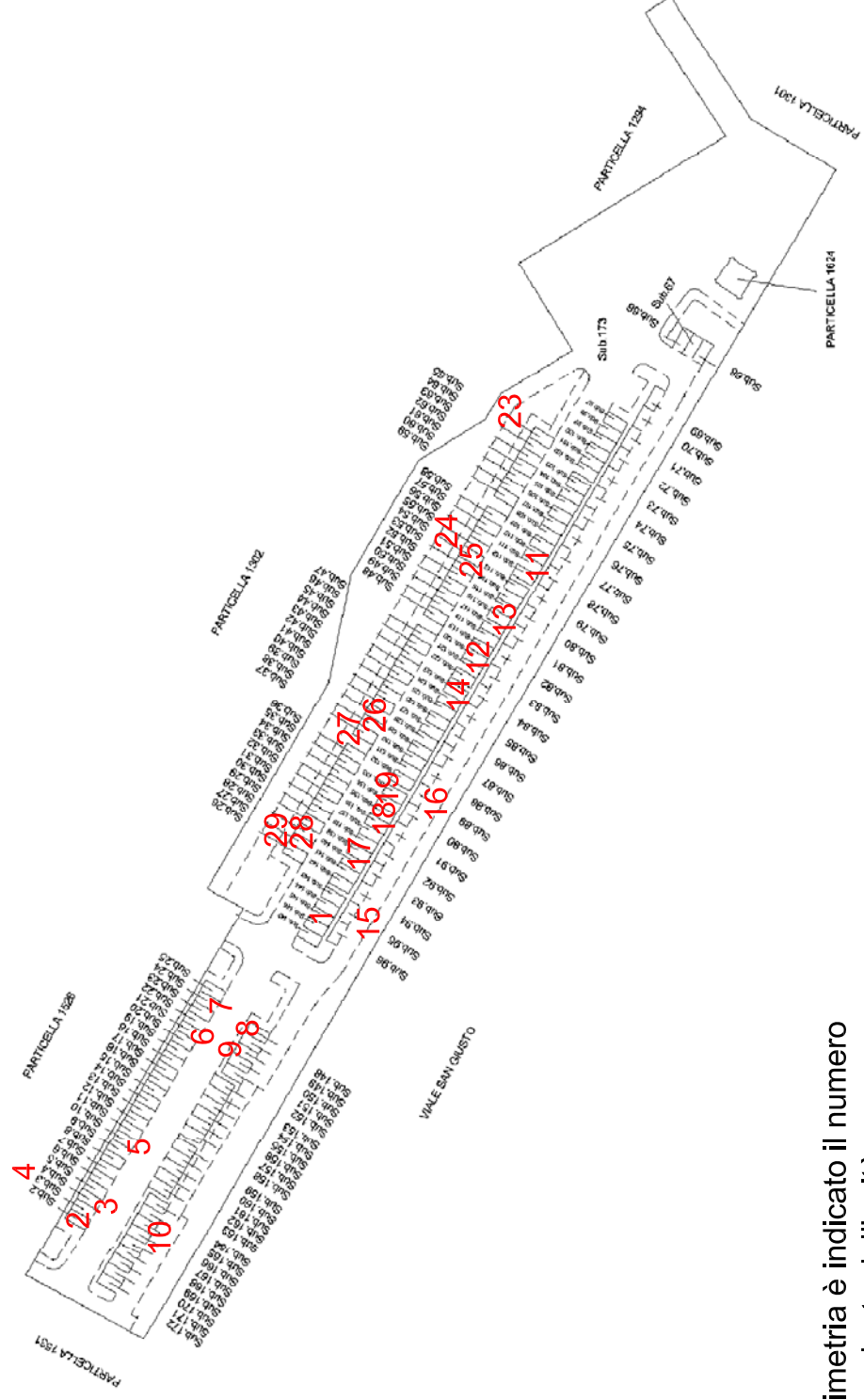
Posti auto non ancora individuati e distinti in subalterni

108

109

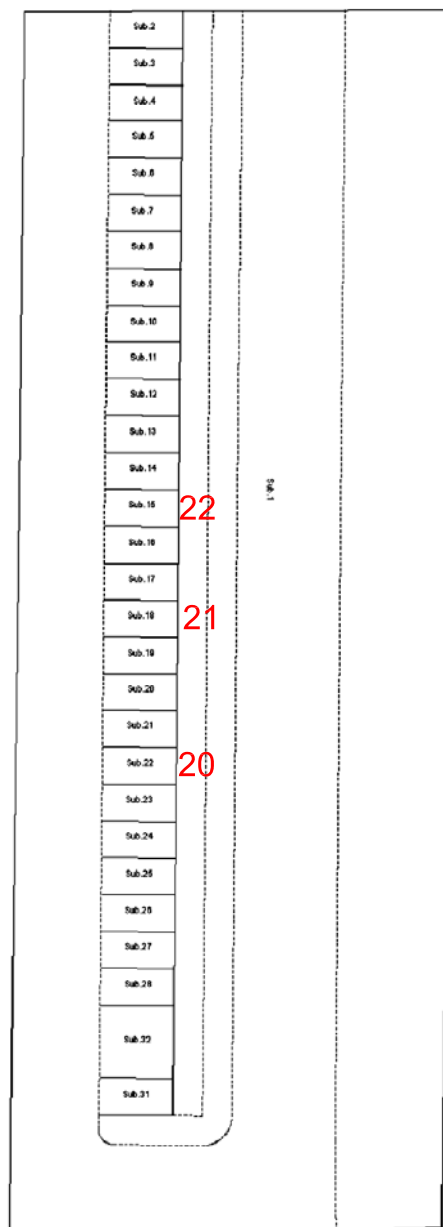
In planimetria è indicato il numero
corrispondente dell'unità
immobiliare abbinata

POSTI AUTO AL FOGLIO N° 5 - PARTICELLA N° 1318



In planimetria è indicato il numero corrispondente dell'unità immobiliare abbinata

POSTI AUTO AL FOGLIO N° 5 - PARTICELLA N° 1329



In planimetria è indicato il numero
corrispondente dell'unità
immobiliare abbinata

POSTI AUTO AL FOGLIO N° 5 - PARTICELLA N° 1504

Sub.1	Sub.2	Sub.3	Sub.4	Sub.5	Sub.6	Sub.7	Sub.8	Sub.9
-------	-------	-------	-------	-------	-------	-------	-------	-------

102 103 107

In planimetria è indicato il numero
corrispondente dell'unità
immobiliare abbinata

POSTI AUTO AL FOGLIO N° 5 - PARTICELLA N° 1501

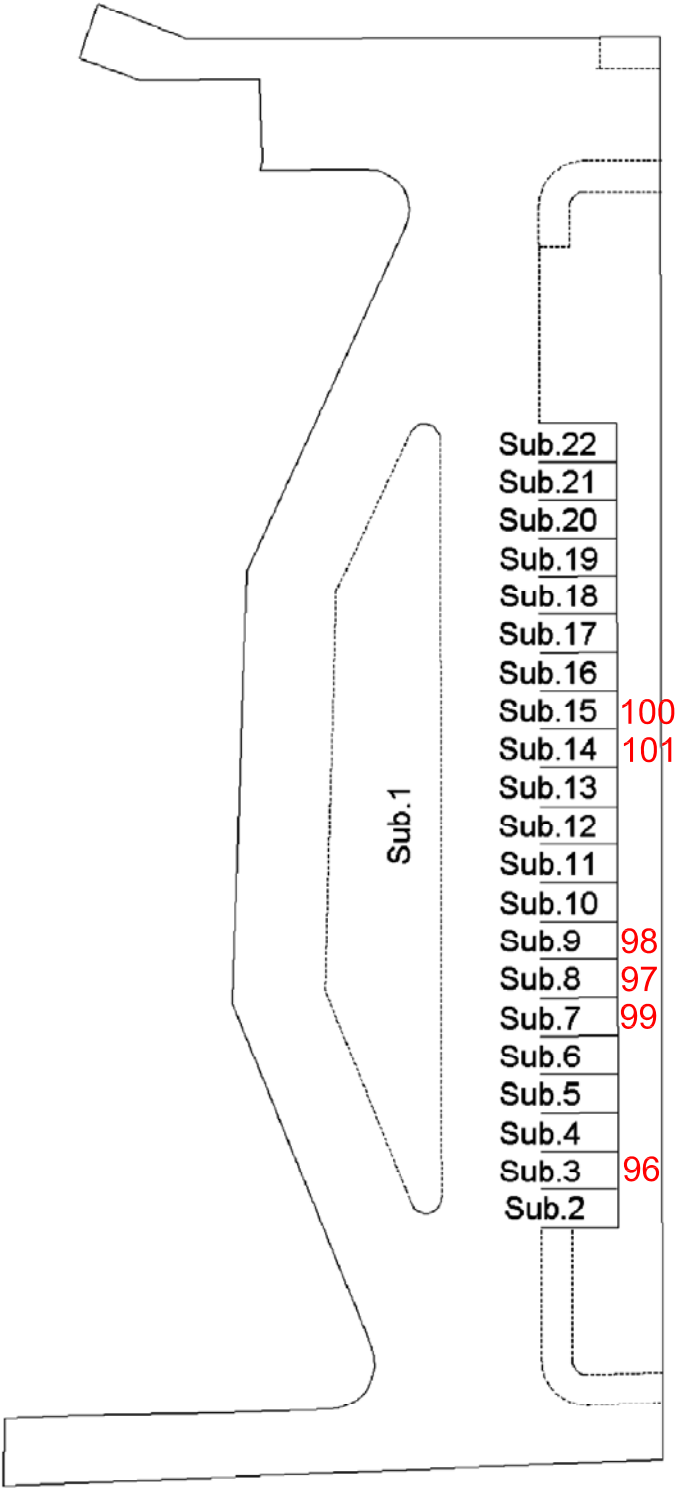
Sub.1	Sub.2	Sub.3	Sub.4	Sub.5	Sub.6	Sub.7	Sub.8	Sub.9	Sub.10
-------	-------	-------	-------	-------	-------	-------	-------	-------	--------

104

105

In planimetria è indicato il numero
corrispondente dell'unità
immobiliare abbinata

POSTI AUTO AL FOGLIO N° 5 - PARTICELLA N° 1526




In planimetria è indicato il numero
corrispondente dell'unità
immobiliare abbinata

POSTI AUTO AL FOGLIO N° 5 - PARTICELLA N° 1530



In planimetria è indicato il numero
corrispondente dell'unità
immobiliare abbinata

POSTI AUTO AL FOGLIO N° 5 - PARTICELLA N° 1531



In planimetria è indicato il numero
corrispondente dell'unità
immobiliare abbinata